ტყეკაფის აღრიცხვის უწყისი

ტყეკაფის მონიშვნის დაწყების თარიღი –18/04/2022

ტყეკაფის მონიშვნის დამთავრების თარიღი –18/04/2022

მართვის ორგანო –ქვემო ქართლის სატყეო სამსახური,

სატყეო უბანი–გარდაბანი-მარნეულის, სატყეო–სიონის,

ტყითმოსარგებლე–სს გეს "საქრუსენერგო",

კვარტალი–№ყსტ, ლიტერ(ებ)ი–ყსტ, ფართობი–1.4977 ჰა,

ჭრის სახე–სპეც.ჭრა (პირწმინდა), კორომის შემადგენლობა–8ვრხ1აკთ1ტრხ+მდგ,
ჭრის %–100, სიხშირე–0.3, სიმაღლის თანრიგი-აკთ-V, ვრხ,ტრხ-VI, თთხ-VIII;

კოორდინატები—X–499549/Y–4583783, X–499608/Y–4583492;
ხნოვანება–90წ, მოზარდ-აღმონაცენი--დამაკ.,

სიმაღლე ზღვის დონიდან–420მ, დაქანება (გრადუსი)—1.

ხის№	ჯიში (სახეობა)	ხის ხარისხი და დიამეტრი		გასაცემი მერქნის მოცულობა მ3					გაცემა	შენიშვნა
		I ხარისხის	II ხარისხის	საქმისი მერქანი (ლიკვიდი)	შეშა ვარჯიდან	ხარისხის მიხედვით მ3, სულ მ3				
						I ხარისხის	II ხარისხის	ჯამი		
1	2	3	4	5	6	7	8	9	10	11
1	ვერხვი		44	0.96	0.105		1.065	1.065	1.065	
2	აკაცია		16	0.07			0.07	0.07	0.07	
3	აკაცია		14	0.053			0.053	0.053	0.053	
4	აკაცია		18	0.1			0.1	0.1	0.1	
5	აკაცია		14	0.053			0.053	0.053	0.053	
6	თუთა		10	0.025	0.0029		0.0279	0.0279	0.0279	
7	ვერხვი		100	5.74	0.634		6.374	6.374	6.374	
8	ვერხვი		128	13.96	1.594		15.554	15.554	15.554	
9	ვერხვი		108	9.97	1.122		11.092	11.092	11.092	
10	ვერხვი		56	1.66	0.181		1.841	1.841	1.841	
20	ვერხვი		108	9.97	1.122		11.092	11.092	11.092	
21	ვერხვი		36	0.6	0.066		0.666	0.666	0.666	
22	ვერხვი		44	0.96	0.105		1.065	1.065	1.065	
23	ტირიფი		24	0.23	0.026		0.256	0.256	0.256	
24	ტირიფი		28	0.33	0.037		0.367	0.367	0.367	
25	ტირიფი		20	0.15	0.017		0.167	0.167	0.167	
26	ტირიფი		24	0.23	0.026		0.256	0.256	0.256	
27	ტირიფი		24	0.23	0.026		0.256	0.256	0.256	
28	ტირიფი		24	0.23	0.026		0.256	0.256	0.256	
29	ტირიფი		28	0.33	0.037		0.367	0.367	0.367	

სულ:				45.851	5.1269		50.9779	50.9779	50.9779	

ტყეკაფის მომნიშნავი----------

უწყისის შედგენის თარიღი: 20.04.2022წ.

ნუმერაცია 11-დან 19-ის ჩათვლით მოყვა სახელმწიფოზე რეგისტრირებულ ნაკვეთზე

ტყეკაფის პასპორტი

ტყითსარგებლობის საფუძველი–500კუტ-იანი, "მარნეული-აირუმი"-ს, დამაკავშირებელი ელექტროგადამცემი ხაზის მშენებლობა

ტყითმოსარგებლე–სს გეს "საქრუსენერგო"			ს/კ-211324468
მართვის ორგანო–ქვემო ქართლის სატყეო სამსახური			სატყეო უბანი–გარდაბანი-მარნეულის
სატყეო–სიონის	კვარტალი-№ყსტ		ლიტერი-№ყსტ	ტყ/ფართობი (ჰა)–1.4977
ტყეკაფი მონიშნა–თამაზ დევდარიანი	ა/ნ–01001030407		ჭრის სახე–სპეც. ჭრა (პირწმინდა)
ხეთა რაოდენობა	20	სიხშირე–0.3	ჭრის %	100	ხნოვანება (წ)–90
მოზარდ-აღმონაცენი	დამაკ.	20. ს.ზ.დ (მ)	420	21. დაქანება	1	ექსპოზიცია–ა
კოორდინატები	X-499549	Y-4583783	X-499608	Y-4583492

ტყეკაფის გახსნის (ათვისების დაწყების) თარიღი	
ტყეკაფის დახურვის (ათვისების დამთავრების) თარ	

შემადგენლობა	ერთეული	ჯიში	თანრიგი
	8	ვრხ	VI
	1	აკთ	VI
	1	ტრფ	VI
		თთხ	VIII

№	ჯიში	დიამეტრი Dt სმ	ხის ხარისხის მიხედვით: I ხარისხი: ხეთა რაოდენობა	I ხარისხი: ლიკვიდური მერქანი მ³	I ხარისხი: შეშა ვარჯიდან მ³	I ხარისხი: გასაცემი მერქანი მ³	II ხარისხი: ხეთა რაოდენობა	II ხარისხი: ლიკვიდური მერქანი მ³	II ხარისხი: შეშა ვარჯიდან მ³	II ხარისხი: გასაცემი მერქანი მ³	გასაცემი მერქანი სულ მ³	შენიშვნა
1	2	3	4	5	6	7	8	9	10	11	12	13
1	ვერხვი	36					1	0.6	0.066	0.666	0.666	
		44					2	1.92	0.21	2.13	2.13	
		56					1	1.66	0.181	1.841	1.841	
		100					1	5.74	0.634	6.374	6.374	
		108					2	19.94	2.244	22.184	22.184	
		128					1	13.96	1.594	15.554	15.554	
სულ ვრხ:							**8**	**43.82**	**4.929**	**48.749**	**48.749**	
2	აკაცია	14					2	0.106		0.106	0.106	
		16					1	0.07		0.07	0.07	
		18					1	0.1		0.1	0.1	
სულ აკთ:							**4**	**0.276**		**0.276**	**0.276**	
3	ტირიფი	20					1	0.15	0.017	0.167	0.167	
		24					4	0.92	0.104	1.024	1.024	
		28					2	0.66	0.074	0.734	0.734	
სულ ტრფ:							**7**	**1.73**	**0.195**	**1.925**	**1.925**	
5	თუთა	10					1	0.025	0.0029	0.0279	0.0279	
სულ თთხ:							**1**	**0.025**	**0.0029**	**0.0279**	**0.0279**	
სულ:							**20**	**45.851**	**5.1269**	**50.9779**	**50.9779**	



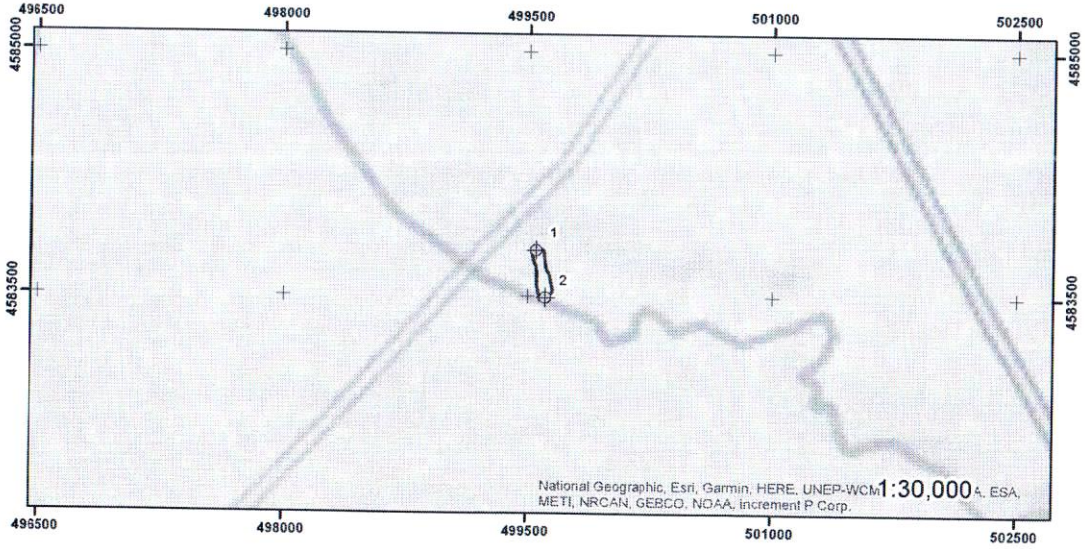

ტყეკაფის აბრისი

მართვის ორგანო
ს.ს.ი.პ ეროვნული სატყეო სააგენტო;
ქვემო ქართლის სატყეო სამსახური;
ბარდაბანი-მარნეულის სატყეო უბანი;
ხიონის სატყეო;
კვარტალი: ყოფ. საკოლმეურნეო ტყე;
ლიტერი: ყოფ. საკოლმეურნეო ტყე.

პირობითი ნიშნები

გასაკაფი უბანი

ფართობი: 1.4977ha

	N	X	Y
⌖	1	499549	4583783
⌖	2	499608	4583492

ტყეკაფის აღრიცხვის უწყისი

ტყეკაფის მონიშვნის დაწყების თარიღი –18/04/2022

ტყეკაფის მონიშვნის დამთავრების თარიღი –18/04/2022

მართვის ორგანო –ქვემო ქართლის სატყეო სამსახური,

სატყეო უბანი–გარდაბანი-მარნეულის, სატყეო–სიონის,

ტყითმოსარგებლე–სს გეს "საქრუსენერგო",

კვარტალი–№ყსტ, ლიტერ(ებ)ი–ყსტ, ფართობი–0.13773ა,

ჭრის სახე–სპეც.ჭრა (პირწმინდა), კორომის შემადგენლობა–,
ჭრის %–, სიხშირე–, სიმაღლის თანრიგი-;

კოორდინატები—X–492755/Y–4569783, X–492685/Y–4569726;
ხნოვანება–, მოზარდ-აღმონაცენი-,

სიმაღლე ზღვის დონიდან–600მ, დაქანება (გრადუსი)—5.

ხისN	ჯიში (სახეობა)	ხის ხარისხი და დიამეტრი		გასაცემი მერქნის მოცულობა მ3					გაცემა	შენიშვნა
		I ხარისხის	II ხარისხის	საქმისი მერქანი (ლიკვიდი)	შეშა ვარჯიდან	ხარისხის მიხედვით მ3, სულ მ3				
						I ხარისხის	II ხარისხის	ჯამი		
1	2	3	4	5	6	7	8	9	10	11
ამ ნაკვეთზე ხე-მცენარეები, ქვეტყე და მოზარდ აღმონაცენი არ დაფიქსირდა										

ტყეკაფის მომნიშნავი----------

უწყისის შედგენის თარიღი: 20.04.2022წ.

ტყეკაფის პასპორტი

ტყითსარგებლობის საფუძველი–500კვტ-იანი, "მარნეული-აირუმი"-ს, დამაკავშირებელი ელექტროგადამცემი ხაზის მშენებლობა

ტყითმოსარგებლე–სს გეს "საქრუსენერგო"				ს/კ-211324468	
მართვის ორგანო–ქვემო ქართლის სატყეო სამსახური				სატყეო უბანი–გარდაბანი-მარნეულის	
სატყეო–სიონის		კვარტალი-№ყსტ		ლიტერი-№ყსტ	ტყ/ფართობი (ha)–0.1377
ტყეკაფი მონიშნა–თამაზ დევდარიანი		პ/ნ–01001030407		ჭრის სახე–სპეც. ჭრა (პირწმინდა)	
ხეთა რაოდენობა	–	სიხშირე–		ჭრის %	–	ხნოვანება (წ)–
მოზარდ-აღმონაცენი	–	20. ს.ზ.დ (მ)	600	21. დაქანება	5	ექსპოზიცია–სა
კოორდინატები	X-492755	Y-4569783		X–492685	Y-4569726	

ტყეკაფის გახსნის (ათვისების დაწყების) თარიღი				
ტყეკაფის დახურვის (ათვისების დამთავრების) თარ				
შემადგენლობა	ერთეული	ჯიში	თანრიგი	

№	ჯიში	დიამეტრი Dt სმ	ხის ხარისხის მიხედვით									
			I ხარისხი				II ხარისხი				გასაცემი მერქანი სულ მ³	შენიშვნა
			ხეთა რაოდენობა	ლიკვიდური მერქანი მ³	შეშა ვარჯიდან მ³	გასაცემი მერქანი მ³	ხეთა რაოდენობა	ლიკვიდური მერქანი მ³	შეშა ვარჯიდან მ³	გასაცემი მერქანი მ³		
1	2	3	4	5	6	7	8	9	10	11	12	13
ამ ნაკვეთზე ხე-მცენარეები, ქვეტყე და მოზარდ აღმონაცენი არ დაფიქსირდა												



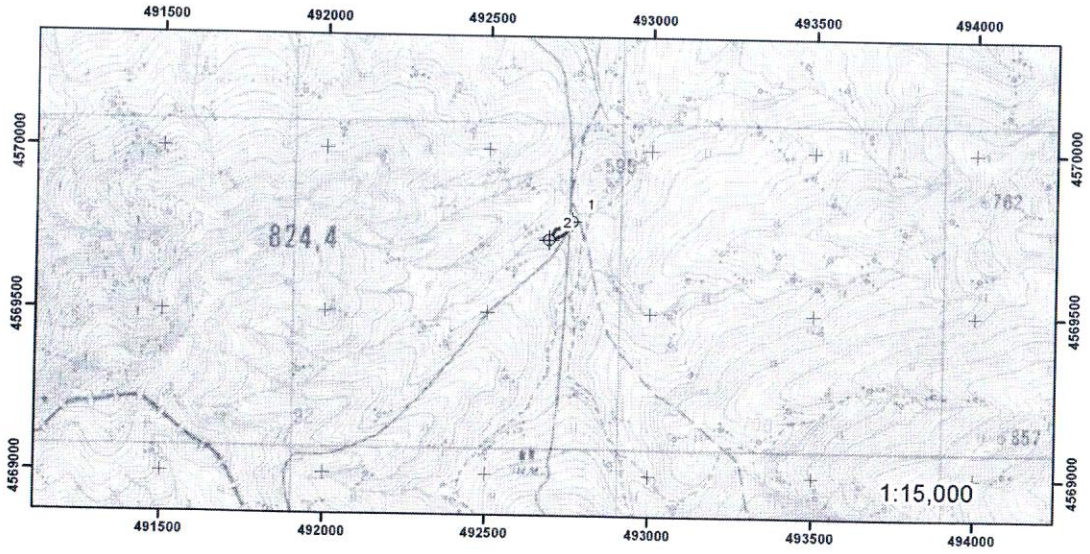

ტყეკაფის აბრისი

მართვის ორგანო
ს.ს.ი.პ ეროვნული სატყეო სააგენტო;
ქვემო ქართლის სატყეო სამსახური;
გარდაბანი-მარნეულის სატყეო უბანი;
ხიონის სატყეო;
კვარტალი: ყოფ. საკოლმეურნეო ტყე;
ლიტერი: ყოფ. საკოლმეურნეო ტყე.

პირობითი ნიშნები

გასაკაფი უბანი

ფართობი: 0.1377ჰა

	N	X	Y
⌖	1	492755	4569783
⌖	2	492685	4569726

საკადასტრო აგეგმვითი / აზომვითი ნახაზი

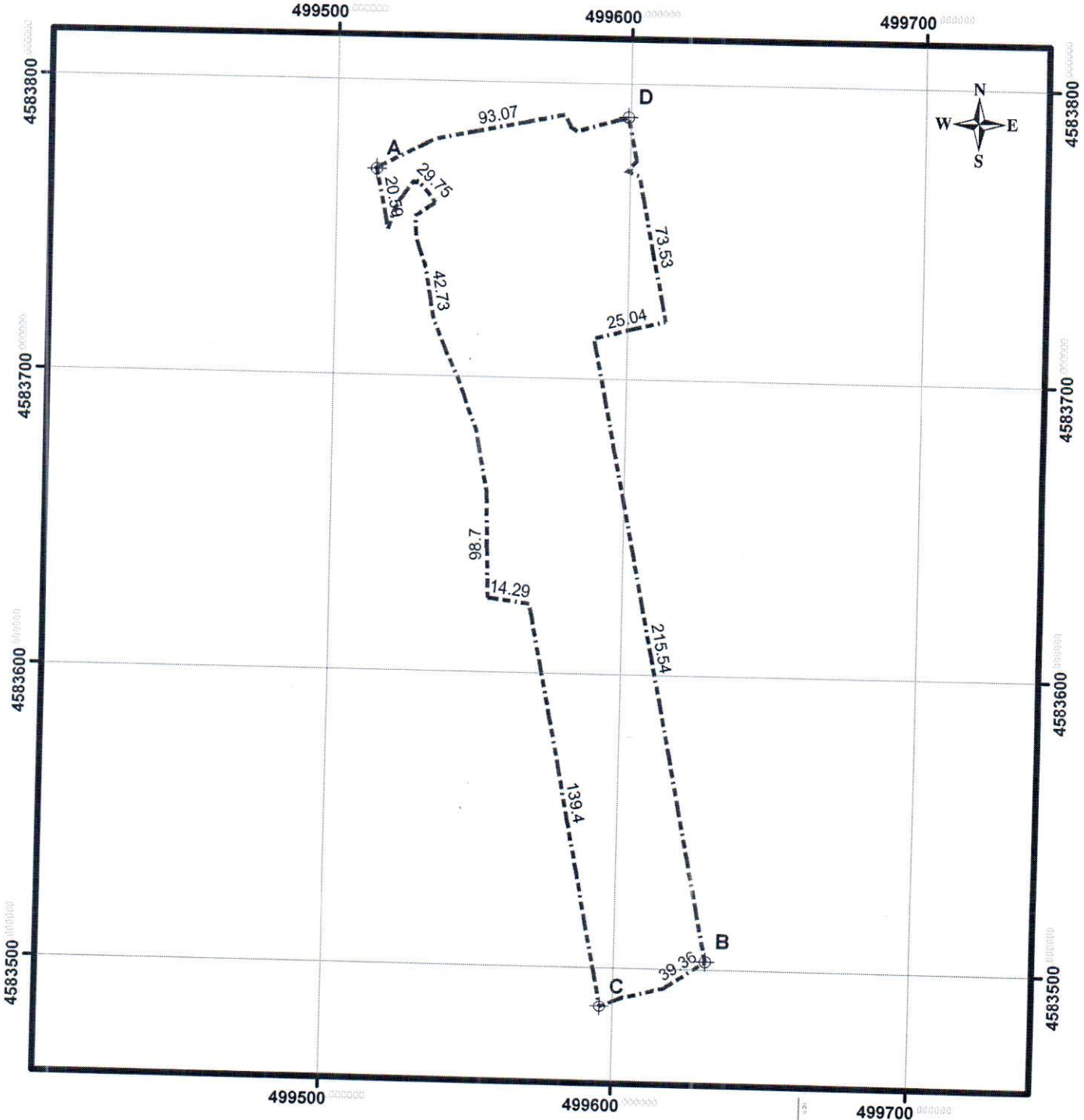

მასშტაბი: 1:2,000

0 5 10 20 30 40

სახელმწიფო გეოდეზიური კოორდინატთა სისტემა

WGS_1984_UTM_Zone_38N

მისამართი	მარნეულის რაიონი, სოფელი დიდი მუღანლო	თარიღი: 20.04.2022	ფართობი: 14977 კვ.მ.
დანიშნულება	არასასოფლო-სამეურნეო (სახელმწიფო ტყის ფონდი)	კატეგორია:	

პირობითი ნიშნები

- ნაკვეთის საკადასტრო საზღვარი არაფიქსირებული
- ნაკვეთის საკადასტრო საზღვარი
- 04/7 შენობა, შენობის ნომერი/სართულიანობა
- მშენებარე მშენებარე ნაგებობა
- - - - - გზა
- სერვიტუტი
- × მოსაზღვრე ნაკვეთის ნიშნული

ხაზობრივი ნაგებობის ფაქტობრივი სიგრძე:	მეტრი
ხაზობრივი ნაგებობის გეგმარებითი სიგრძე:	მეტრი
ხაზობრივი ნაგებობის წერტილოვანი ობიექტი:	რაოდენობა

0/მ ნინო დეკანოზიშვილი

საკადასტრო აღწერაზე უფლებამოსილი პირი:	ნინო დეკანოზიშვილი
დაინტერესებული პირი:	სახელმწიფო
შენიშვნა:	

საკადასტრო აგეგმვითი / აზომვითი ნახაზი

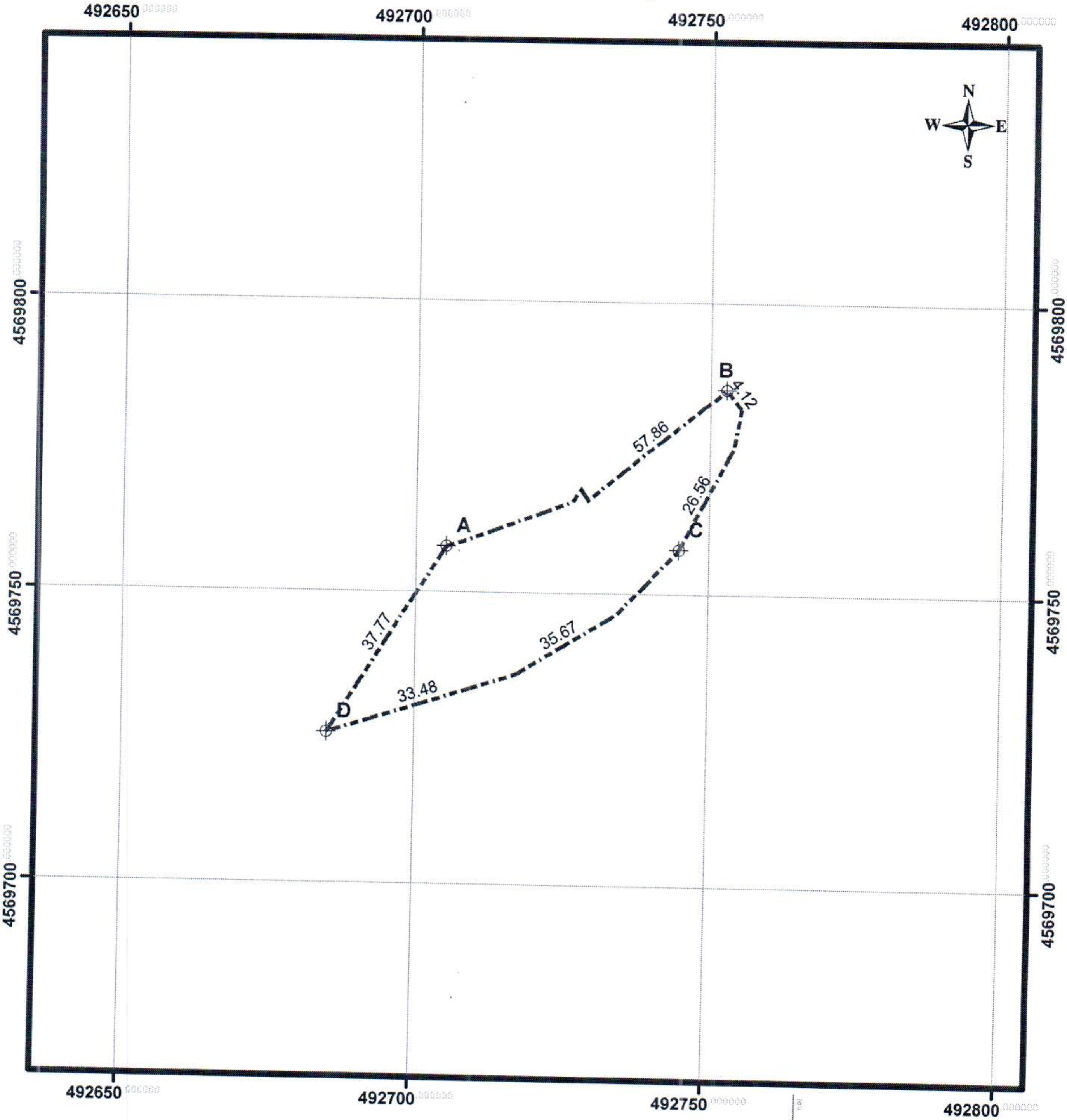

მასშტაბი: 1:1,000

0 4.759.5 19 28.5 38

სახელმწიფო გეოდეზიური კოორდინატთა სისტემა

WGS_1984_UTM_Zone_38N

მისამართი	მარნეულის რაიონი, სოფელი კაჩაგანი	თარიღი: 20.04.2022	ფართობი: 1377 კვ.მ.
დანიშნულება	არასასოფლო-სამეურნეო (სახელმწიფო ტყის ფონდი)	კატეგორია:	

პირობითი ნიშნები

- ნაკვეთის საკადასტრო საზღვარი არაფიქსირებული
- ნაკვეთის საკადასტრო საზღვარი
- 01 / 2 შენობა, შენობის ნომერი/სართულიანობა
- მშენებარე მშენებარე ნაგებობა
- გზა
- სერვიტუტი
- მოსაზღვრე ნაკვეთის ნიშნული

ხაზობრივი ნაგებობის ფაქტობრივი სიგრძე: მეტრი
ხაზობრივი ნაგებობის გეგმარებითი სიგრძე: მეტრი
ხაზობრივი ნაგებობის წერტილოვანი ობიექტი: რაოდენობა

ი/მ ნინო დეკანოზიშვილი

საკადასტრო აღწერაზე უფლებამოსილი პირი:	ნინო დეკანოზიშვილი
დაინტერესებული პირი:	სახელმწიფო
შენიშვნა:	